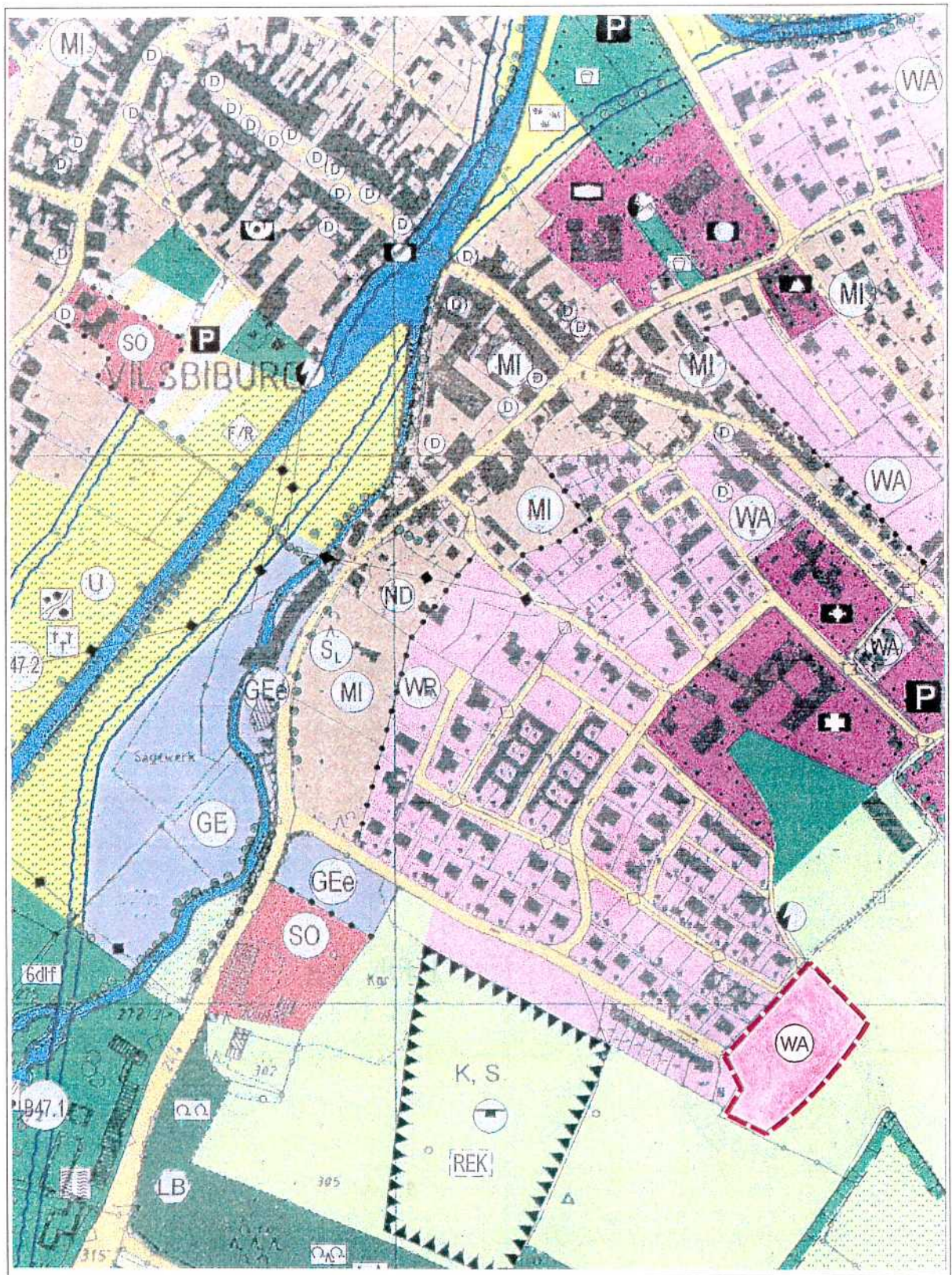


Flächennutzungsplan / Landschaftsplan

Stadt Vilsbiburg Deckblatt Nr. 2

M = 1 : 5000



VERFAHRENSVERMERKE

1. Der Beschluß zur 2. Flächennutzungsplan – Änderung wurde vom Stadtrat in der Sitzung vom 29.05.2000 gefaßt und am 27.07.2000 ortsüblich bekannt gegeben.



Siegel

Vilsbiburg, den 3. 01. 01

Haider
1. Bürgermeister

2. Die Bürgerbeteiligung zum Vorentwurf der 2. Flächennutzungsplan – Änderung in der Fassung vom 25.07.2000 hat in der Zeit von 27.07.2000 bis 17.08.2000 durch öffentliche Auslegung stattgefunden.



Siegel

Vilsbiburg, den 3. 01. 01

Haider
1. Bürgermeister

3. Die Beteiligung der Träger öffentlicher Belange zum Vorentwurf der 2. Flächennutzungsplan – Änderung in der Fassung vom 25.07.2000 hat in der Zeit von 27.07.2000 bis 31.08.2000 stattgefunden.



Siegel

Vilsbiburg, den 3. 01. 01

Haider
1. Bürgermeister

4. Die öffentliche Auslegung des Entwurfs der 2. Flächennutzungsplan – Änderung in der Fassung vom 17.10.2000 hat in der Zeit von 26.10.2000 bis 27.11.2000 stattgefunden.

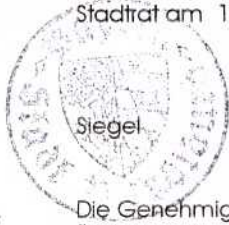


Siegel

Vilsbiburg, den 3. 01. 01

Haider
1. Bürgermeister

5. Der Feststellungsbeschluß zur 2. Flächennutzungsplan – Änderung in der Fassung vom 17.10.2000 wurde vom Stadtrat am 18.12.2000 gefaßt.



Siegel

Vilsbiburg, den 3. 01. 01

Haider
1. Bürgermeister

6. Die Genehmigung der 2. Flächennutzungsplan – Änderung in der Fassung vom _____ wurde mit Bescheid des Landratsamtes Landshut vom - 1. Feb. 2001 Az. 17.10.2000 erteilt (§6, Abs. 1 bis 4 BauGB).

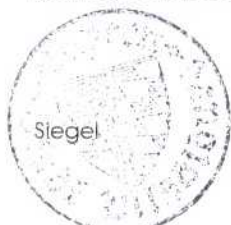


Siegel

Landshut, den - 1. Feb. 2001

I.H.
Stadler
Verw. Amtsrat

7. Die ortsübliche Bekanntmachung der Genehmigung der 2. Flächennutzungsplan – Änderung erfolgte am 9.3.01; dabei wurde auf die Rechtsfolgen des § 215 sowie auf die Einsehbarkeit des Flächennutzungsplanes hingewiesen. Mit der Bekanntmachung wurde die 2. Flächennutzungsplan – Änderung in der Fassung vom 17.10.2000 wirksam (§6, Abs. 5, BauGB)



Siegel

Vilsbiburg, den 2 3. 03. 01

Haider
1. Bürgermeister